

Snabbfakta om Femörefortet

Ett topphemligt fort för kustartilleriet. Byggt 1963 och använt fram till 1998. Fortet är nu ett museum över det kalla krigets kustförsvar.

Med tre kanoner kunde fortet beskjuta sjö- och landmål inom en radie av 13 km. Fortet är **helt skyddat** mot en närträff av en hirosimabomb.



Över 1800 granater har avfyrats under övningar.

Fortet är självförsörjande med mat, vatten, luft och el för minst 30 dygn. Fortet drivs av Föreningen Femörefortet. På **Femöre huvud**, där fortet ligger finns även fyrvaktarbostaden, som är



bokningsbar för tex konferenser, fester och övernattningar. Hela halvön är ett naturreservat. Från Sörmlandsledens stigar kan man uppleva naturen och de delar av fortet som är ovan jord.

Facts about Femörefortet

A top secret cold war bunker, built in 1963 and in operation until 1998. The fortress is now a museum telling the story of the cold war coastal defence. With its **three guns**, it could operate against enemy ships or troops at a range of 13 km.

The fortress is **fully protected** from a close hit by a Hiroshima size nuclear explosion.


Over 1800 shells have been fired by the fortress during practice.

The fortress was **self-sufficient** with enough water, food and power for at least 30 days.

The fortress is run by the Femörefortet society.

The nearby lighthouse is suitable for smaller conferences and an overnight stay.

Multiple walking paths will show the nature and the surface parts of the fortress.



Upplev ett topphemligt kustartilleribatteri från kalla krigets dagar


Gömd i berget under Femöre i Oxelösund, finns en kärnvapensäker bunker på över 3300 m². Här kunde 70 soldater försvara den här delen av Sverige, instängda i upp till 30 dygn!



Experience a top secret cold war coastal artillery fortress

Built into the rock below Femöre, Oxelösund in Sweden is a huge nuclear safe bunker, occupying over 3300 square meters. 70 soldiers could protect this part of Sweden from attack for up to 30 days, without the need to go outside the bunker.

www.femorefortet.se



Besök Femörefortet

Kanonerna visas både över och under jord. Se hur granaterna fördes från durken upp till kanontornet.

Över 450 meter tunnelgångar sammanbinder fortets olika delar, som är skyddade av minst åtta meter berg och betong.

Se hur elledningen styrde kanonerna. Upplev hur det var att leva i fortet. Se sov-salar, sanitetsutrymmen och kök.

En separat utställning visar Sverige under kalla kriget.

Heltäckande special-visningar på flera timmar sker under sommaren.

Fortet är öppet med guidade entimmesturer dagligen under sommarsäsong. Veckoslut under vår och höst. Här finns kiosk och souvenirer. Fortet är bokningsbart året runt för grupper.

Bokningar och frågor
Oxelösunds turistbyrå
Tel: 0155/383 50
turism@oxelosund.se

Visit Femörefortet

Visit the guns both above and below ground. See how the shells were transported from the magazine up to the turret.

Over 450 meters of tunnel system links the different areas within the fortress, which is protected by at least eight meters of granite and concrete.


See how the command post directed the fire of the guns. Experience how it was to live in the fortress. Look at their sleeping quarters, sanitary facilities and kitchen.

An exhibition shows Sweden during the cold war.

In-depth special guided tours are available during summer.

The fortress is open with guided one hour tours daily in summer season and weekends during spring and autumn. Café and souvenirs are available. Groups are welcome all year around.

Booking and questions
Oxelösund tourist information
Tel: +46 155 383 50
turism@oxelosund.se



Vägbeskrivning

Åk väg 53 till Oxelösund. Följ skyltar 'Femöre' och sedan 'Femörefortet'. Parkera, gå igenom grinden och fortsätt 400 meter till fortet. Om parkeringen är full, använd den i fiskehamnen, 200 meters extra promenad.

Directions

Drive road 53 to Oxelösund. Follow the signs for 'Femöre' and then 'Femörefortet'. Park in the large car park, walk through the gate and along the track to the fortress entrance (approximately 400m). If the car park is full, use the alternative car park with an extra 200 meter walk.



Femörefortet Oxelösund

Information

0155/383 50
turism@oxelosund.se
www.femorefortet.se